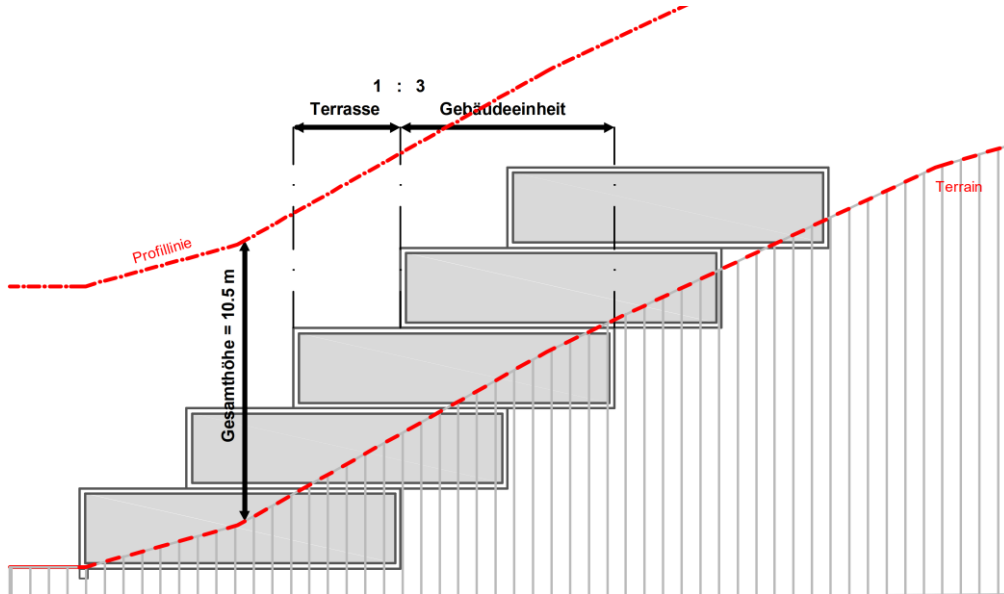
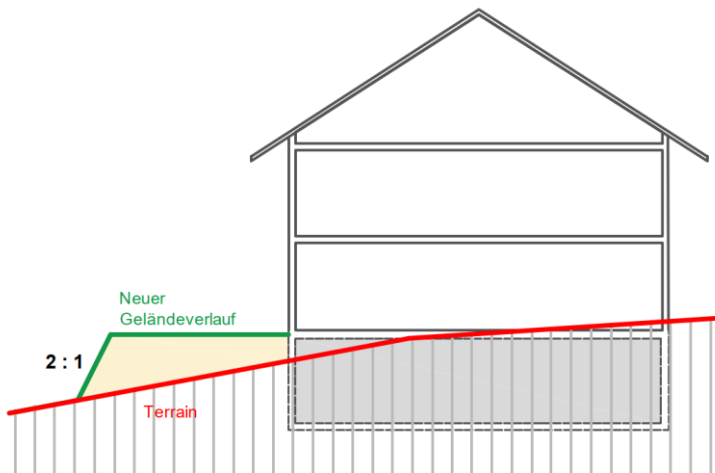
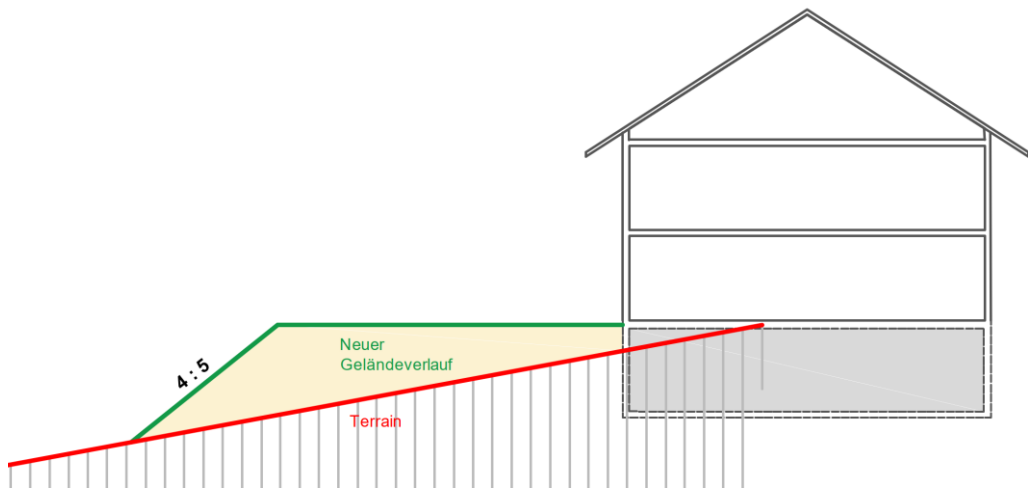
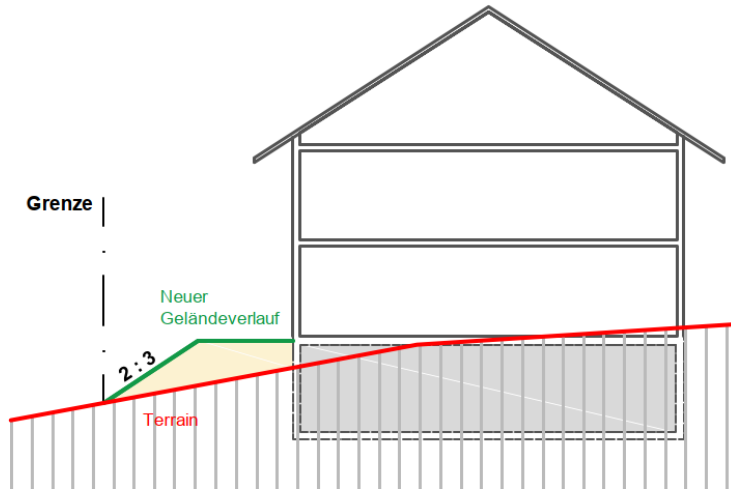


ANHANG Bau- und Nutzungsordnung BNO, Stand 24. Oktober 2024
Änderungen gegenüber der Version Vorprüfung V03 in blauer Schrift

Anhang A Terrassenhäuser gemäss § 21



Anhang B Skizzen Böschungen gemäss § 72



Anhang C Verzeichnis der Schutzobjekte (Nummerierung gemäss Inventar)

Naturobjekte

Einzelbäume, Baumgruppen und Baumreihen

Inventar Nr.	Objekt	Ort	Parzellen Nr.
B3.5.1	Wettertanne und alter Weissdorn	Weidli	189
B3.5.2	Baumreihe aus vier Pyramiden-Schwarz-Pappeln	Friedlisberg	141
B3.5.3	zwei grosse Hänge-Birken	Friedlisberg	332
B3.5.10	Sommerlinde und Esche	Schürmatt	102, 106
B3.5.11	Fichtenreihe	Chilchmatte	153
B3.5.12	zwei Weissdorne	Weidli	125
B3.7.1	zwei grosse Birken	Chilchmatte	124
B3.7.4	Hochstamm-Feldobstbaum	Burkertsmatt	872
B3.7.5	Hänge-Birke	Unterlangenmoos	9
B3.7.10	Eiche	Langenmoos	955
B3.7.11	Weissdorn	Weidli	189
B3.7.12	Wettertanne	Weidli	189
B3.7.13	Weissdorn	Weidli	189
B3.7.14	Eiche	Rummelbach/Lätte	189
B3.7.15	Linde	Friedlisberg	125

Hecken, Feldgehölze, Ufergehölze

Inventar Nr.	Objekt	Ort	Parzellen Nr.
H3.4.1	Hecke	Ödspirberweid	110, 111
H3.4.2	Ufergehölz	Friedlisbergbächli	88, 101, 102, 518
H3.4.3.1	Ufergehölz	Rummelbach	81, 84, 266
H3.4.3.2	Ufergehölz	Rummelbach	88, 90, 266, 267
H3.4.3.4	Ufergehölz	Weiermatt	116, 131, 166, 169, 264, 282, 283, 471
H3.4.3.5	Ufergehölz	Neumatt	
H3.4.5	Ufergehölz	Weidbächli, Breitmatte	110, 113
H3.4.6	Niederhecke	Moos	114
H3.4.7	Niederhecke	Moos	199
H3.4.8	Niederhecke und Hochhecke	Wuhrenberg/Neumatt	40, 97, 229
H3.4.9	Niederhecke	Wuhrenberg	378
H3.4.10	Niederhecke	Wuhrenberg	176
H3.4.11	Niederhecke	Wuhrenberg	273, 274
H3.4.12	Niederhecke	Chüweid	25
H3.4.13	Niederhecke	Buholzacher	520
H3.4.14	Niederhecke	Runacher	322
H3.4.15	Hainbuche-Formschnitthecke mit Baumhecke	Weiermatt	284
H3.4.16.1	Ufergehölz und Nieder- und Baumhecke	Chilebach/Ifang	153, 502, 1616
H3.4.16.2	Ufergehölz	Chilebach/Ifang	141, 142, 143, 153
H3.4.17	Ufergehölz	Weidächer	332, 334, 357, 557
H3.4.18	Feldgehölz	Chäsmatte	144
H3.4.21	Hecke	Buechholzstrasse/Lagi	259, 269
H3.4.22	Feldgehölz	Buholzacher	239

H3.4.24	Hochhecke	Neumatt	45, 1456
H3.4.25	Ufergehölz	Grossmattbächli	1457, 1466, 1532
H3.4.26	Ufergehölz	Runggelenbach	470, 560, 1560, 1566, 1641
H3.4.27	Hochhecke	Unterlangemoos	9, 11
H3.4.28.1	Niederhecke	Rütene	23
H3.4.28.2	Ufergehölz	Rütene	17, 18
H3.4.31	Ufergehölz	Warmloobach	105
H3.4.34	Niederhecke	Bodematt	84
H3.4.35	Hochhecke	Obertili	61, 62
H3.4.38	Hecke	Rütene	46, 1037
H3.4.50	Niederhecke	Rütene	17
H3.4.51	Niederhecke	Rütene	18, 23
H3.4.52	Baumhecke	Weidli	38, 189
H3.4.53	Baumhecke	Weidli	189
H3.4.54	ehemals Hochhecke (nur noch einzelne Bäume übrig)	Weidli	125
H3.4.55	Hochhecke	Weidli/Anketsmösli	59, 524
H3.4.56	Feldgehölz: Hochhecke	Dangelmatt	18, 491
H3.4.57	Niederhecke	Unterlangenmoos	17
H3.4.59	Niederhecke	Chapf	304, 310
H3.4.60	Ufergehölz	Unterlauf Chilebach	166, 259, 278, 279, 284, 467, 528, 532, 543, 544
H3.4.61	Hochhecke	Rummelbach/Lätte	90
H3.4.62	Hochhecke	Rummelbach/Lätte	88, 90
H3.4.63	Feldgehölz: Hochhecke	Hölzlimatt	91, 183
H3.4.64	Niederhecke	Neumatt	1709, 1732

Geologische Objekte

Inventar Nr.	Objekt	Ort	Parzellen Nr.
Geo3.8.1	Nagelfluherratiker	Gwindenstrasse	1080
Geo3.8.4	Sandsteinwand/Kalktuffquelle	Buholz	520
Geo3.8.6	Nagelfluherratiker	Weidächer	332
Geo3.8.7	Rutschungen/Bodenfliessen (Hanglage)	Weidli	189
Geo3.8.9	Nagelfluherratiker	Birrhäuli	47

Gebäude mit Substanzschutz

901 Gemeindehaus
903 Wohnhaus (Stöckli bei Gemeindehaus)
904 Alte Mühle
905 Ehemalige Mühlescheune
906 Katholische Pfarrkirche
908 Kapelle Friedlisberg
909 Wohnhaus Sonnenhof
911 Wegkapelle Friedlisberg

Gebäude mit Volumenschutz

Buechholzstrasse 1, 3, 5, 7
Restaurant Sternen
Restaurant Alte Post
Häderlistrasse 17
Häderlistrasse 7
Häderlistrasse 3
Häderlistrasse 2
Friedlisbergstrasse 225
Chilebachstrasse 3
Chilebachstrasse 5
Chilebachstrasse 7

Kulturobjekte

Wegkreuze

KO 1 Wegkreuz Kreuzacker
KO 2 Kreuz, Prozessionskreuz Hinterrütistrasse
KO 3 Wegkreuz Friedhof
KO 4 Wegkreuz Friedlisberg

Grenzstein

KO 6 Grenzstein Kloster Wettingen

Weitere Objekte

KO 7 Ehemaliger Steinbruch
KO 8 Mühlrad
KO 9 Kreuzackerbrunnen